



RadBahn
Münsterland

Coesfeld



„Mobil Wohnen“ im Herzen des Münsterlandes


Stadtnah und doch idyllisch – liegt unser im Oktober 2012 neu eröffneter Wohnmobilstellplatz in Coesfeld. In direkter Lage zum Coe-

Bad – Das Coesfelder Bad, dem konzert theater coesfeld und dem Kino. Das Stadtzentrum und Einkaufsmöglichkeiten liegen ca. 1.000 m weit entfernt, sind also bequem fußläufig zu erreichen. In puncto Ver- und Entsorgung setzt Coesfeld auf den neuesten Stand. Ausgestattet sind die Plätze mit einer Reich-Anlage – CleanStar Kasette mit Bodeneinlass, die Strom- und Wassersäule ist von der Firma Camptec.

Von hier aus starten Sie auch zu tollen Radtouren in die Umgebung.

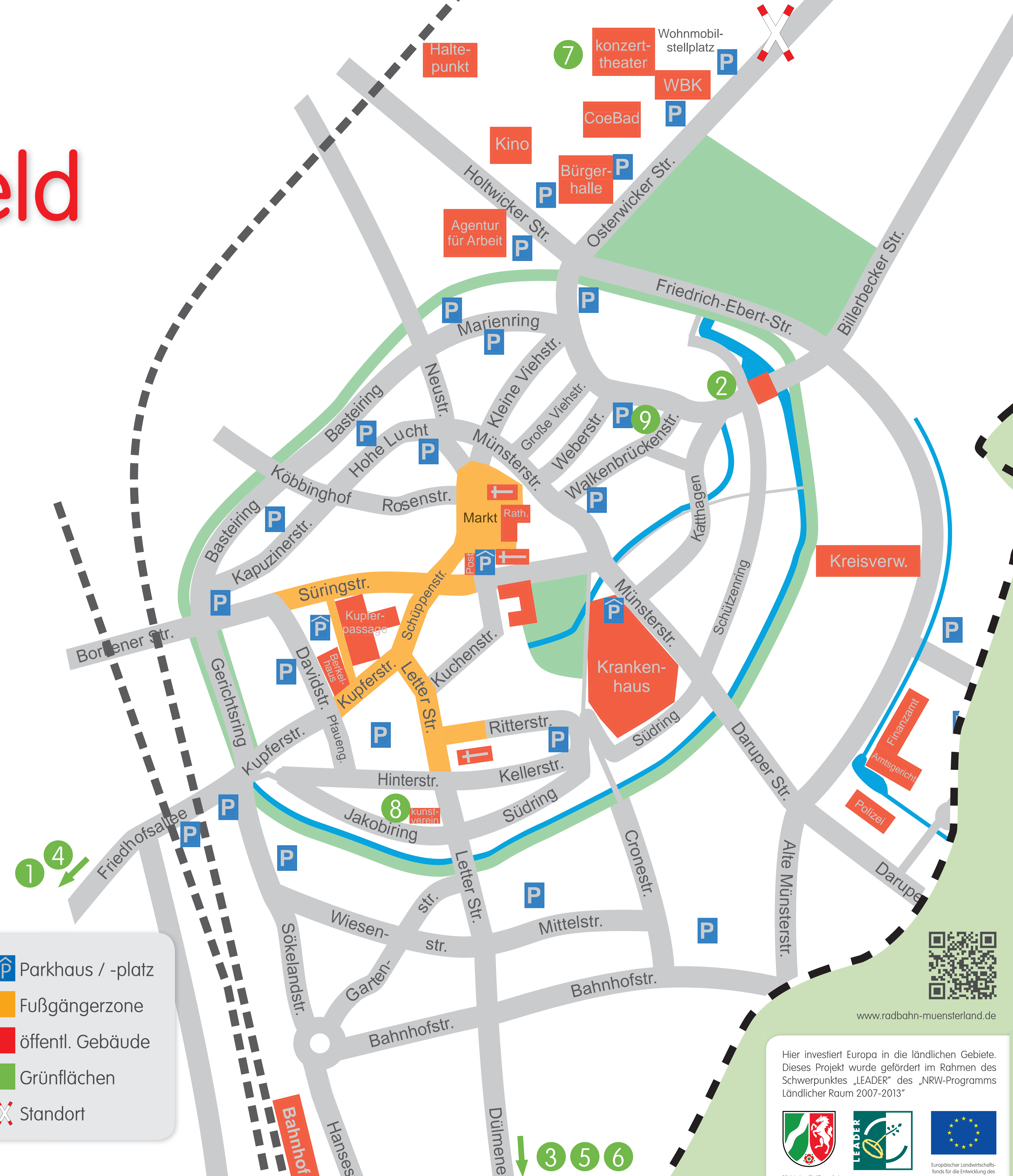
Sehenswürdigkeiten

- 1 Anna-Katharina-Emmerick-Haus
www.coesfeld.de, Tel. 02541.44 61
- 2 DAS TOR Stadtmuseum Coesfeld
www.coesfeld.de | Tel. 02541.939 35 01
- 3 Eisenbahnmuseum „Alter Bahnhof Lette“
www.bahnhof-lette.de, Tel. 02546.13 93
- 4 Freilichtbühne Coesfeld
www.freilichtbuehne-coesfeld.de, Tel. 02541.33 55
- 5 Glasmuseum und Glasdepot - Ernsting Stiftung „Alter Hof Herding“
www.ernsting-stiftung.de, Tel. 02546.93 05 11
- 6 Heimathaus Lette
www.heimatverein-lette.de, Tel. 02546.234
- 7 konzert theater Coesfeld
www.konzerttheatercoesfeld.de, Tel. 02546.93 05 42
- 8 Kunstverein Münsterland
www.kunstverein-muensterland.de, Tel. 02541.88 07 11
- 9 Puppen- und Spielzeugmuseum
www.puppenmuseum-coesfeld.de, Tel. 02541.70 912



Münsterland

- Parkhaus / -platz
- Fußgängerzone
- öffentl. Gebäude
- Grünflächen
- Standort



www.radbahn-muensterland.de

Hier investiert Europa in die ländlichen Gebiete. Dieses Projekt wurde gefördert im Rahmen des Schwerpunktes „LEADER“ des „NRW-Programms Ländlicher Raum 2007-2013“





RadBahn
Münsterland



Coesfeld

Unser Tipp: RadBahn Münsterland

Über 40 Kilometer Bahngeschichte und -geschichten, die unverwechselbare Münsterländer Parklandschaft sowie eine hervorragende Infrastruktur – dort wo noch vor wenigen Jahren täglich dutzende Züge rollten, fahren heute hunderte Fietsen. Die ehemalige Bahnstrecke zwischen Coesfeld und Rheine wurde zu einem erstklassigen Radweg ausgebaut, der nicht nur jedes Eisenbahnerherz höher schlagen lässt.



Radroutenanbindungen



100-Schlösser-Route: Die 100-Schlösser-Route - eine Entdeckungsreise durch die Parklandschaft des Münsterlandes zu Gräftenhöfen, Herrnsitzen und Wasserschlössern.



Europaradweg R1: Führt über 3.600 Kilometer von Frankreich nach Russland. Der NRW-Abschnitt, von Einheimischen liebevoll „Westfalenradweg R1“ genannt, hat eine Gesamtlänge von 275 Kilometern.



Sandsteinroute: Die Sandsteinroute verläuft in den Baumbergen, dem einzig nennenswerten Höhenzug im Münsterland.



Berkelroute: Der 2011 eröffnete rund 150 km lange Berkelradweg führt von Billerbeck über Coesfeld bis in die Niederlande, wo er in Zutphen in die IJssel mündet.



RadBahn Münsterland: Die Radbahn Münsterland ist ein durchgängiger Radweg von Coesfeld nach Rheine auf einer ehemaligen Bahnstrecke.



Anna Katharina Emmerick-Route: Die Anna Katharina Emmerick-Route ist ein Rundweg zwischen Coesfeld und Dülmen, der viele Lebensstationen der selig gesprochenen Anna Katharina Emmerick widerspiegelt.

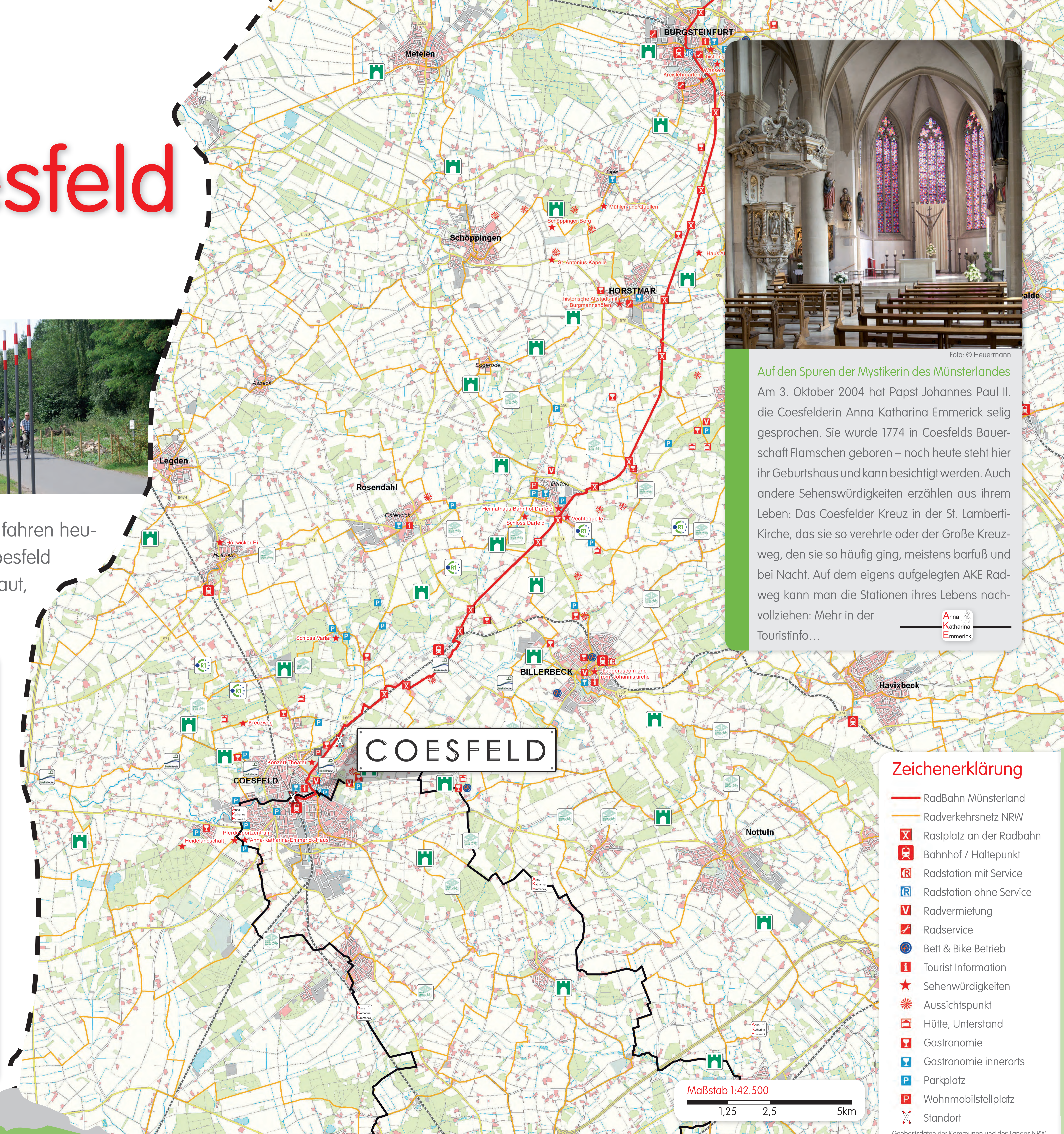
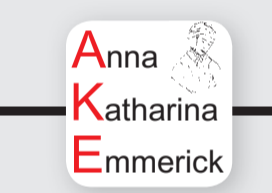


Foto: © Heuermann

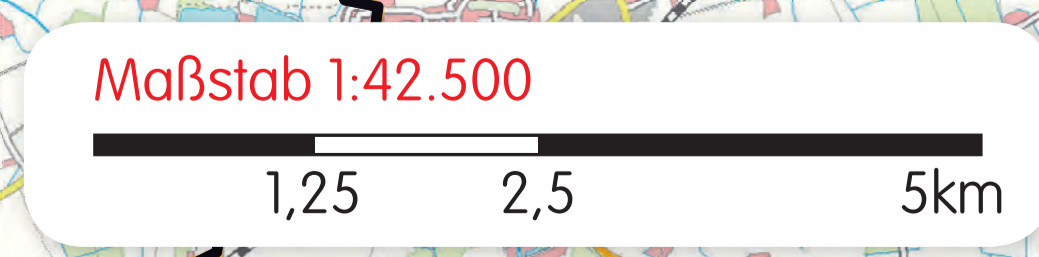
Auf den Spuren der Mystikerin des Münsterlandes

Am 3. Oktober 2004 hat Papst Johannes Paul II. die Coesfelderin Anna Katharina Emmerick selig gesprochen. Sie wurde 1774 in Coesfelds Bauerschaft Flamschen geboren – noch heute steht hier ihr Geburtshaus und kann besichtigt werden. Auch andere Sehenswürdigkeiten erzählen aus ihrem Leben: Das Coesfelder Kreuz in der St. Lamberti-Kirche, das sie so verehrte oder der Große Kreuzweg, den sie so häufig ging, meistens barfuß und bei Nacht. Auf dem eigens aufgelegten AKE Radweg kann man die Stationen ihres Lebens nachvollziehen: Mehr in der Touristinfo...



Zeichenerklärung

- RadBahn Münsterland
- Radverkehrsnetz NRW
- Rastplatz an der RadBahn
- Bahnhof / Haltepunkt
- Radstation mit Service
- Radstation ohne Service
- Radvermietung
- Radservice
- Bett & Bike Betrieb
- Tourist Information
- Sehenswürdigkeiten
- Aussichtspunkt
- Hütte, Unterstand
- Gastronomie
- Gastronomie innerorts
- Parkplatz
- Wohnmobilstellplatz
- Standort



Geobasisdaten der Kommunen und des Landes NRW © Geobasis NRW 2013